

USN-00-B-00131

Time kommune



Teiknforklaring


Noverande

Nytt

Kommuneplanar PBL 2008


§11-7. Nr. 1 - Bygningar og anlegg

Næringsbebyggelse




§11-7. Nr. 2 - Samferdselsanlegg og teknisk infrastruktur

Hovudveg



Gang/sykkelveg



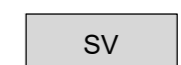
Jernbane



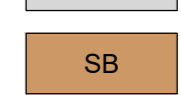
Samferdselsanlegg og teknisk infrastruktur (areal)



Veg

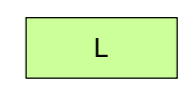


Bane (nærare angitte baneformål)



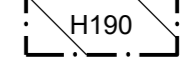
§11-7. Nr. 5 - Landbruks-, natur-, friluftformål og reindrift

LNFR for tiltak basert på ressursgrunnlaget på garden

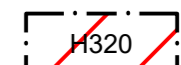


§11-8 - Omsynssoner

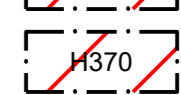
Andre sikringssoner



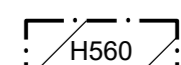
Flaumfare



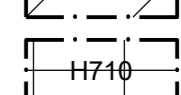
Høgspenningsanlegg (inkl. høgspenkablar)



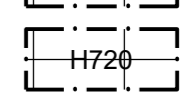
Bevaring naturmiljø



Bandlegging for regulering etter plan- og bygningslova

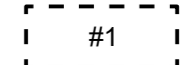


Bandlegging etter lov om naturvern



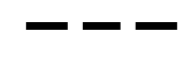
Føresegnområder

Offentlige formål eller fellesareal



Linjesymbol

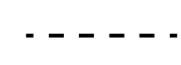
Plangrense



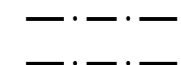
Arealgrense



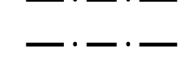
Grense for arealformål



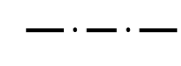
Bestemmelsegrense




Grense for sikringszone



Grense for faresone



Grense for angitt omsynssone



Grense for båndleggingszone



Langsiktig grense landbruk



Kartopplysningar

Kjelde for basiskart: Time kommune
 Dato for basiskart: 21.04.21
 Koordinatsystem: EUREF89.NTM-5
 Høgdegrunnlag: NN2000

Ekvidistanse: 1m
 Kartmålestokk: 1:2000 (A1)



Kommunedelplan
Sørlandsbanen (Egersund) -
Stavanger, Sandnes - Nærbø
 Med føresegnar som vedlegg

Arealplan-ID:
1121_08

SAKSHANDSAMING ETTER PLAN- OG BYGNINGSLOVA

SAKS-NR	DATO	SIGN

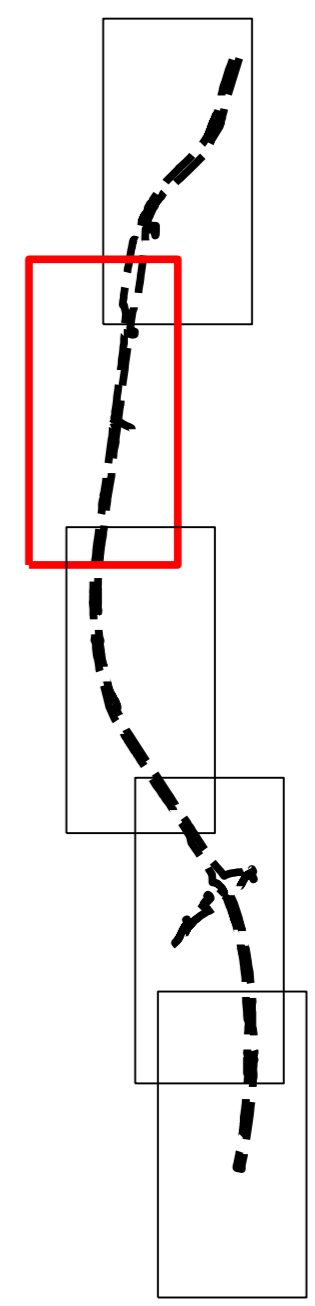
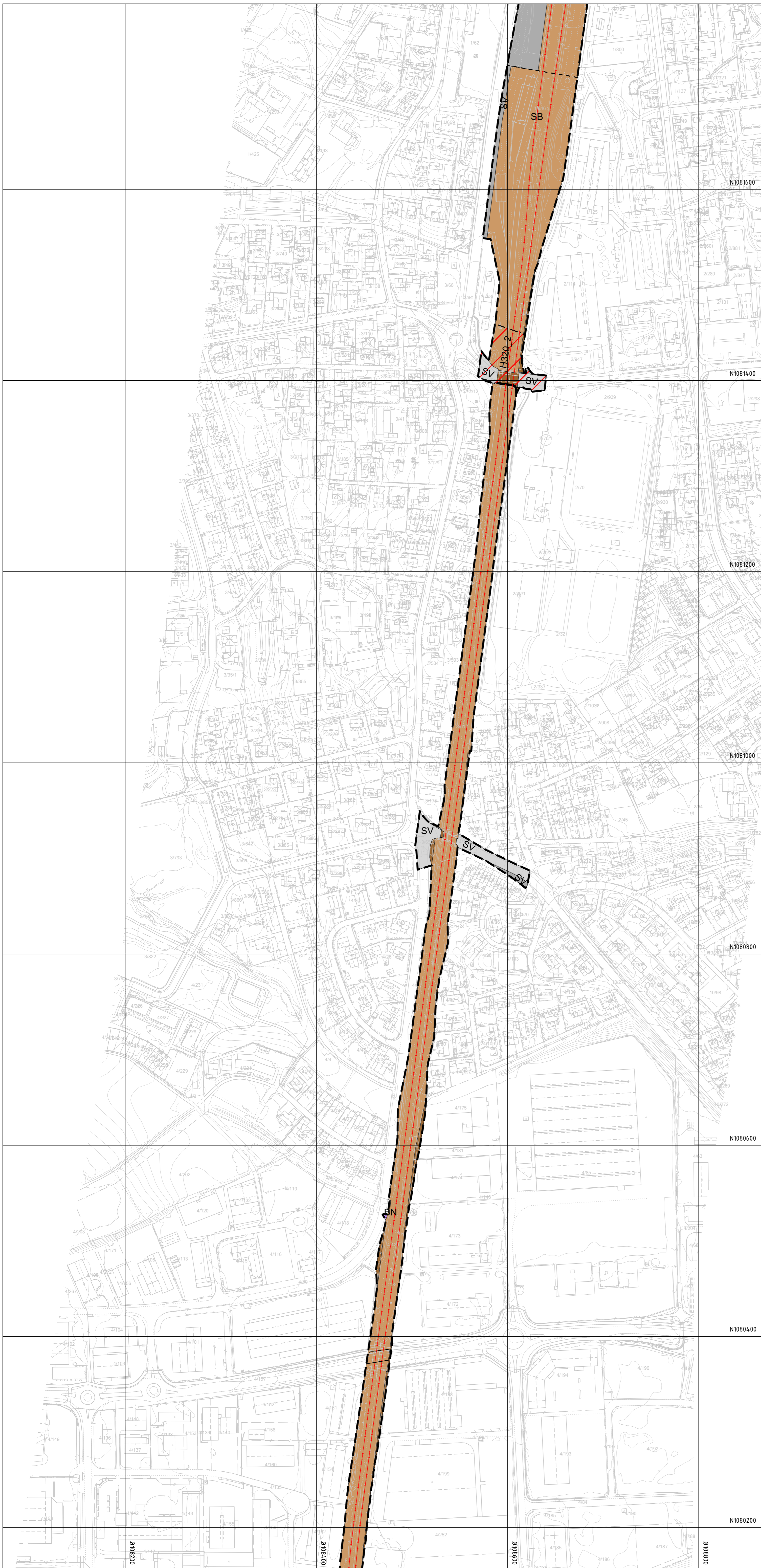
Kommunestyret sitt vedtak

Dato	Revisjon	XXX

PLANEN ER UTARBEIDET AV:	TEGNNR.	DATO	SIGN.
Multiconsult	B-00131	04.08.25	AS

Det stadfestas at planen er i samsvar med kommunestyret sitt vedtak

BekkefDate
Date




USN-00-B-00131

Time kommune



Teiknforklaring	Noverande	Nytt
Kommuneplanar PBL 2008		
§11-7. Nr. 1 - Bygningar og anlegg		
Næringsbebyggelse	BN	
§11-7. Nr. 2 - Samferdselsanlegg og teknisk infrastruktur		
Hovudveg	—	—
Gang/sykkelveg	—	—
Jernbane	—	—
Samferdselsanlegg og teknisk infrastruktur (areal)		S
Veg	SV	SV
Bane (nærare angitte baneformål)	SB	SB
§11-7. Nr. 5 - Landbruks-, natur-, friluftformål og reindrift		
LNFR for tiltak basert på ressursgrunnlaget på garden	L	L
§11-8 - Omsynssoner		
Andre sikringssoner	H190	
Flaumfare	H320	
Høgspenningsanlegg (inkl. høgspenkablar)	H370	
Bevaring naturmiljø	H560	
Bandlegging for regulering etter plan- og bygningslova	H710	
Bandlegging etter lov om naturvern	H720	
Føresegnområder		
Offentlige formål eller fellesareal	#1	
Linjesymbol		
Plangrense	—	
Arealgrense	—	
Grense for arealformål	—	
Bestemmelsegrense	—	
Grense for sikringszone	—	
Grense for faresone	—	
Grense for angitt omsynssone	—	
Grense for bandleggingszone	—	
Langsiktig grense landbruk	—	

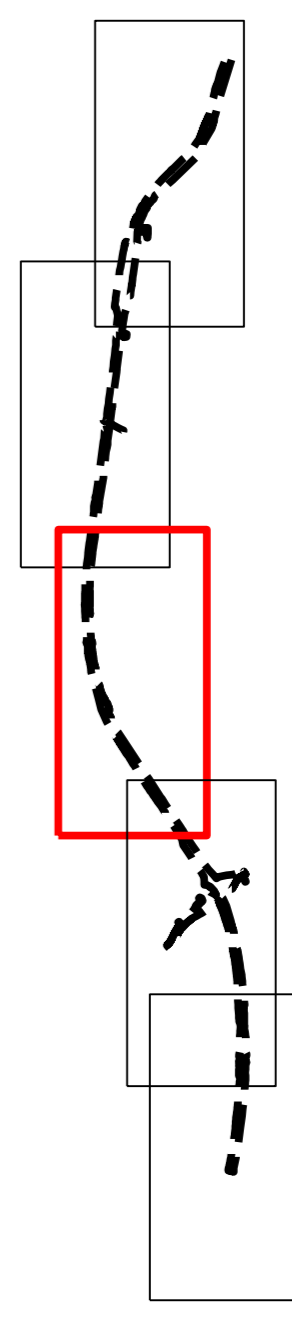
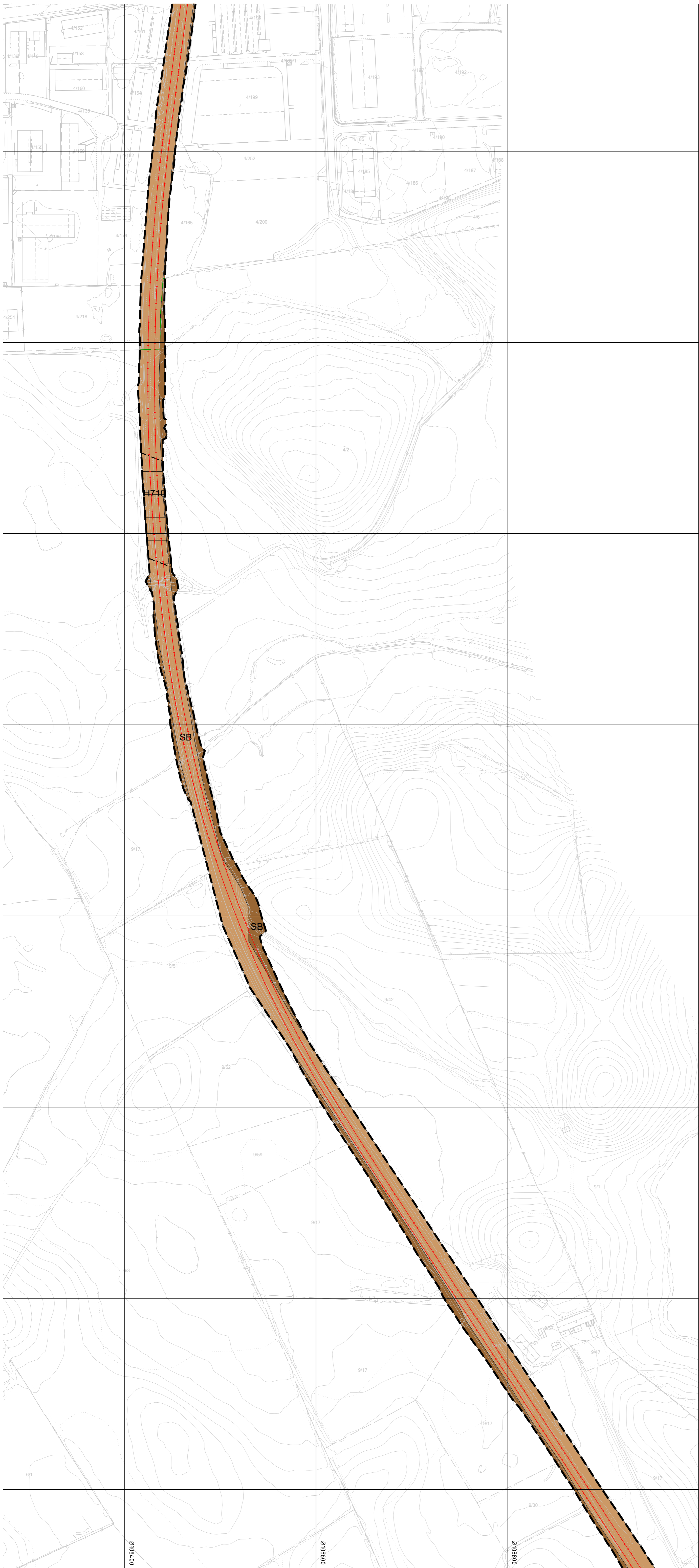
Kartopplysningar		
Kjelde for basiskart:	Time kommune	Ekvidistans: 1m
Dato for basiskart:	21.04.21	Kartmålestokk: 1:2000 (A1)
Koordinatsystem:	EUREF89.NTM-5	0 50 100m
Høgdegrunnlag:	NN2000	

 **Kommunedelplan**
Sørlandsbanen (Egersund) - Stavanger, Sandnes - Nærbø
 Med føresegnar som vedlegg

Time kommune

Arealplan-ID: 1121_08

SAKSHANDSAMING ETTER PLAN- OG BYGNINGSLOVA				SAKS-NR	DATO	SIGN
Dato	XXX	Revisjon	XXX			
Dato	XXX	Revisjon	XXX			
Dato	XXX	Revisjon	XXX			
Kommunestyret sitt vedtak						
Ny 2. gongs handsaming						
Offentleg ettersyn frå til						
2. gongs handsaming						
Offentleg ettersyn frå 11.09.23 til 29.11.23						
1. gongs handsaming						
Kunngjering av oppstart av planarbeid						
Oppstartsmøte						
PLANEN ER UTARBEIDD AV:				TEGNNR.	DATO	SIGN.
Muliconult				B-00131	04.08.25	AS
Det stadfestas at planen er i samsvar med kommunestyret sitt vedtak						



USN-00-B-00131

Time kommune



Teiknforklaring


Noverande

Nytt

Kommuneplanar PBL 2008


§11-7. Nr. 1 - Bygningar og anlegg

Næringsbebyggelse




§11-7. Nr. 2 - Samferdselsanlegg og teknisk infrastruktur

Hovudveg



Gang/sykkelveg




Jernbane



Samferdselsanlegg og teknisk infrastruktur (areal)



Veg



Bane (nærare angitte baneformål)



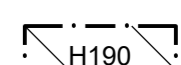
§11-7. Nr. 5 - Landbruks-, natur-, friluftsmål og reindrift

LNFR for tiltak basert på ressursgrunnlaget på garden



§11-8 - Omsynssoner

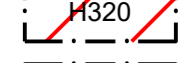
Andre sikringssoner



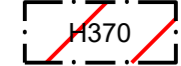
Flaumfare



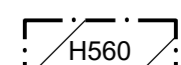
Høgspenningsanlegg (inkl. høgspenkablar)



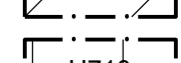
Bevaring naturmiljø



Båndlegging for regulering etter plan- og bygningslova



Båndlegging etter lov om naturvern



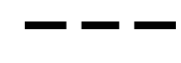
Føresegnområder

Offentlige formål eller fellesareal




Linjesymbol

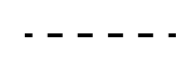
Plangrense



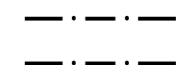
Arealgrense



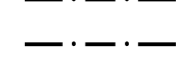
Grense for arealformål



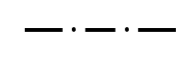
Bestemmelsegrense




Grense for sikringszone



Grense for faresone



Grense for angitt omsynssone



Grense for båndleggingszone



Langsiktig grense landbruk



Kartopplysningar

Kjelde for basiskart: Time kommune

Ekvidistans: 1m

Dato for basiskart: 21.04.21

Kartmålestokk: 1:2000 (A1)

Koordinatsystem: EUREF89.NTM-5

0 50 100m

Høgdegrunnlag: NN2000



Kommunedelplan
Sørlandsbanen (Egersund) - Stavanger, Sandnes - Nærbø
Med føresegnar som vedlegg

Arealplan-ID:
1121_08

SAKSHANDSAMING ETTER PLAN- OG BYGNINGSLOVA

SAKS-NR

DATO

SIGN

Dato XXX Revisjon XXX

Dato XXX Revisjon XXX

Dato XXX Revisjon XXX

Kommunestyret sitt vedtak

Ny 2. gongs handsaming

Offentleg ettersyn frå til

2. gongs handsaming

Offentleg ettersyn frå 11.09.23 til 29.11.23

1. gongs handsaming

30.08.23

Kunngjering av oppstart av planarbeid

08.06.20

Oppstartsmøte

20.11.19

PLANEN ER UTARBEID AV:

TEGNNR. DATO SIGN.

B-00131 04.08.25 AS

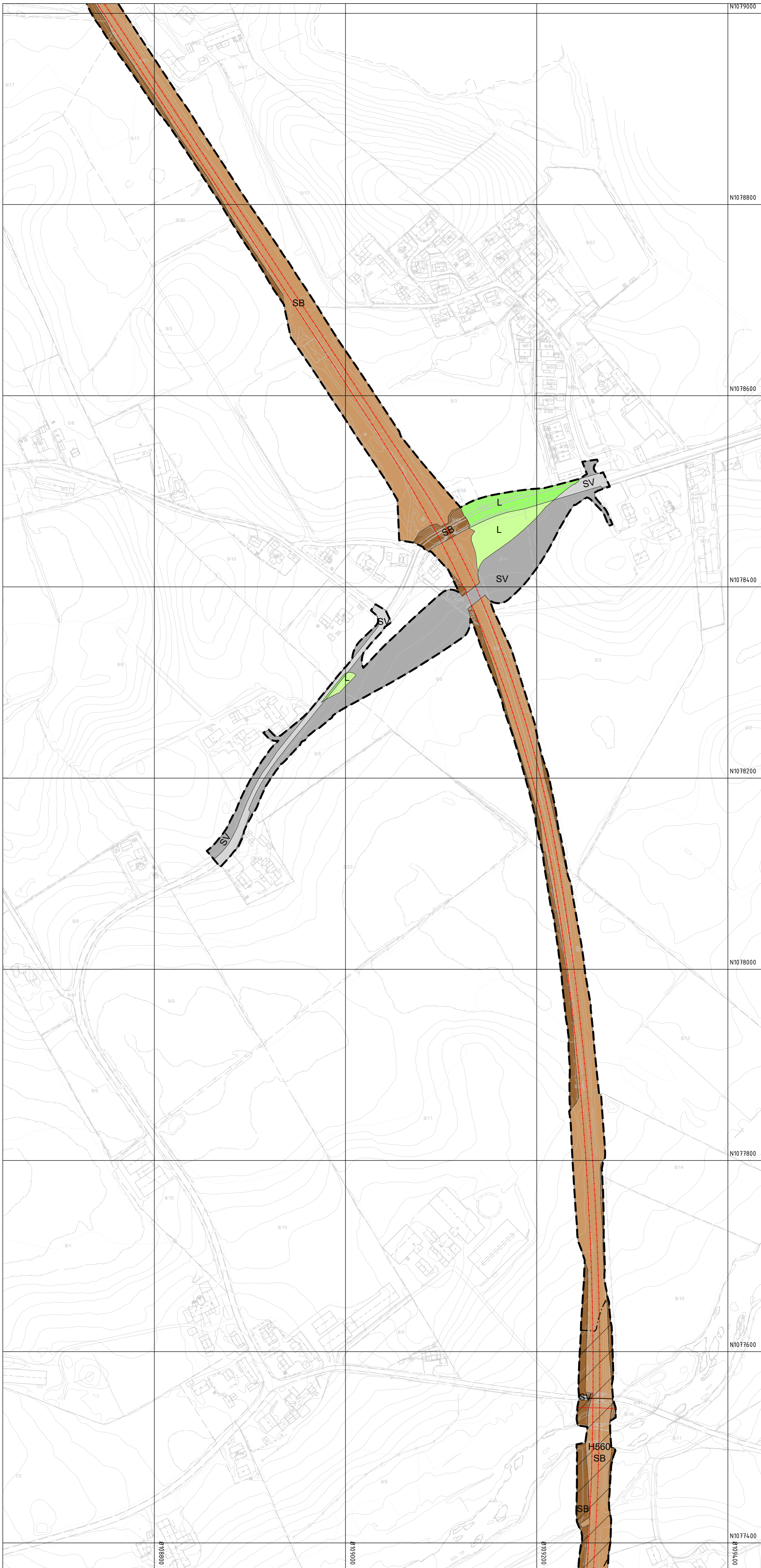
Det stadfestas at planen er i samsvar med kommunestyret sitt vedtak

Bekrefting

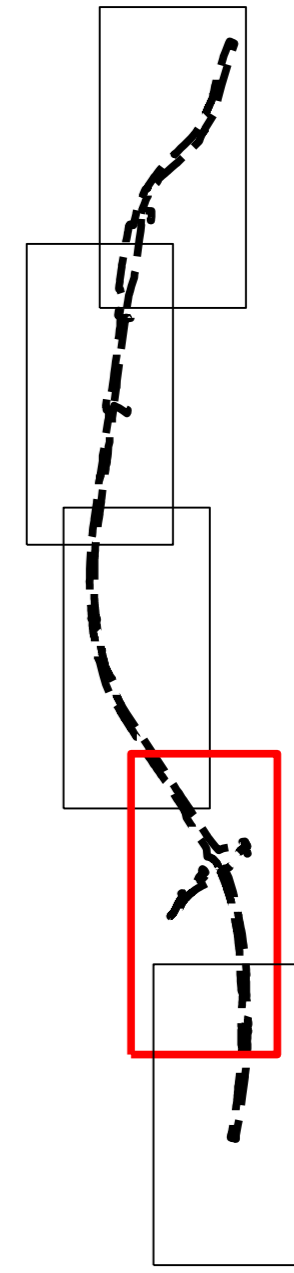
Dato

Plansejfnavn

Plussjef











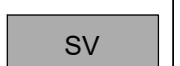





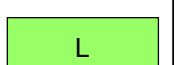
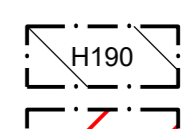

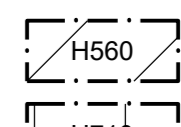

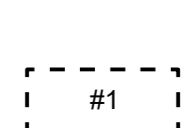
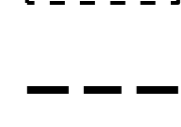

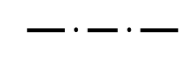








Oversiktskart kartblad



USN-00-B-00131

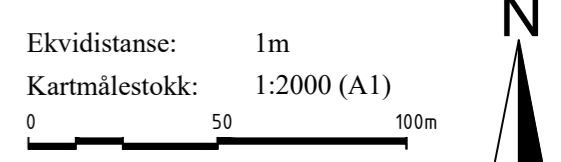
Time kommune



Teiknforklaring	Noverande	Nytt
Kommuneplanar PBL 2008		
§11-7. Nr. 1 - Bygningar og anlegg		
Næringsbebyggelse		
§11-7. Nr. 2 - Samferdselsanlegg og teknisk infrastruktur		
Hovudveg		
Gang/sykkelveg		
Jernbane		
Samferdselsanlegg og teknisk infrastruktur (areal)		
Veg		
Bane (nærare angitte baneformål)		
§11-7. Nr. 5 - Landbruks-, natur-, friluftformål og reindrift		
LNFR for tiltak basert på ressursgrunnlaget på garden		
§11-8 - Omsynssoner		
Andre sikringssoner		
Flaumfare		
Høgspenningsanlegg (inkl. høgspenkablar)		
Bevaring naturmiljø		
Bandlegging for regulering etter plan- og bygningslova		
Bandlegging etter lov om naturvern		
Føresegnområder		
Offentlige formål eller fellesareal		
Linjesymbol		
Plangrense - Langsiktig grense for landbruk		
Arealgrense		
Grense for arealformål		
Bestemmelsegrense		
Grense for sikringszone		
Grense for faresone		
Grense for angitt omsynszone		
Grense for bandleggingssone		
Langsiktig grense landbruk		

Kartopplysningar

Kjelde for basiskart: Time kommune
 Ekvidistans: 1m
 Dato for basiskart: 21.04.21
 Kartmålestokk: 1:2000 (A1)
 Koordinatsystem: EUREF89.NTM-5
 Høgdegrunnlag: NN2000



Kommunedelplan

Sørlandsbanen (Egersund) - Stavanger, Sandnes - Nærbø

Med føresegner som vedlegg

Time kommune

Arealplan-ID: 1121_08

SAKSHANDSAMING ETTER PLAN- OG BYGNINGSLOVA	SAKS-NR	DATO	SIGN
Dato XXX	Revisjon XXX		
Dato XXX	Revisjon XXX		
Dato XXX	Revisjon XXX		

Kommunestyret sitt vedtak

Ny 2. gongs handsaming

Offentleg ettersyn frå til

2. gongs handsaming

Offentleg ettersyn frå 11.09.23 til 29.11.23

1. gongs handsaming

Kunngjering av oppstart av planarbeid

Oppstartsmøte

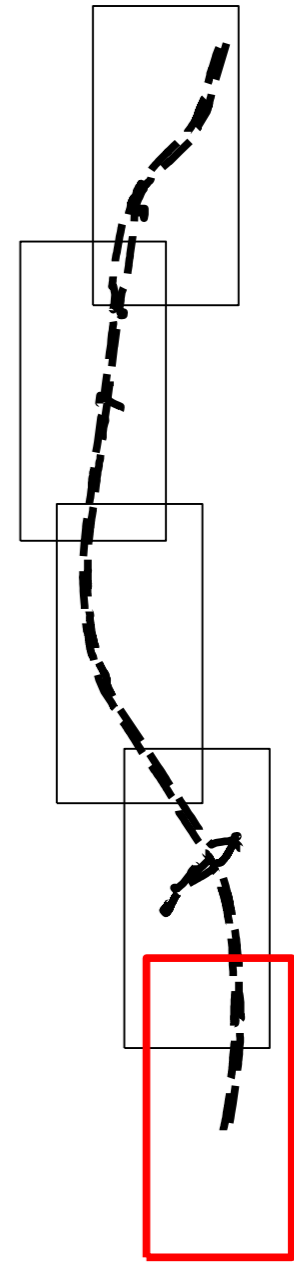
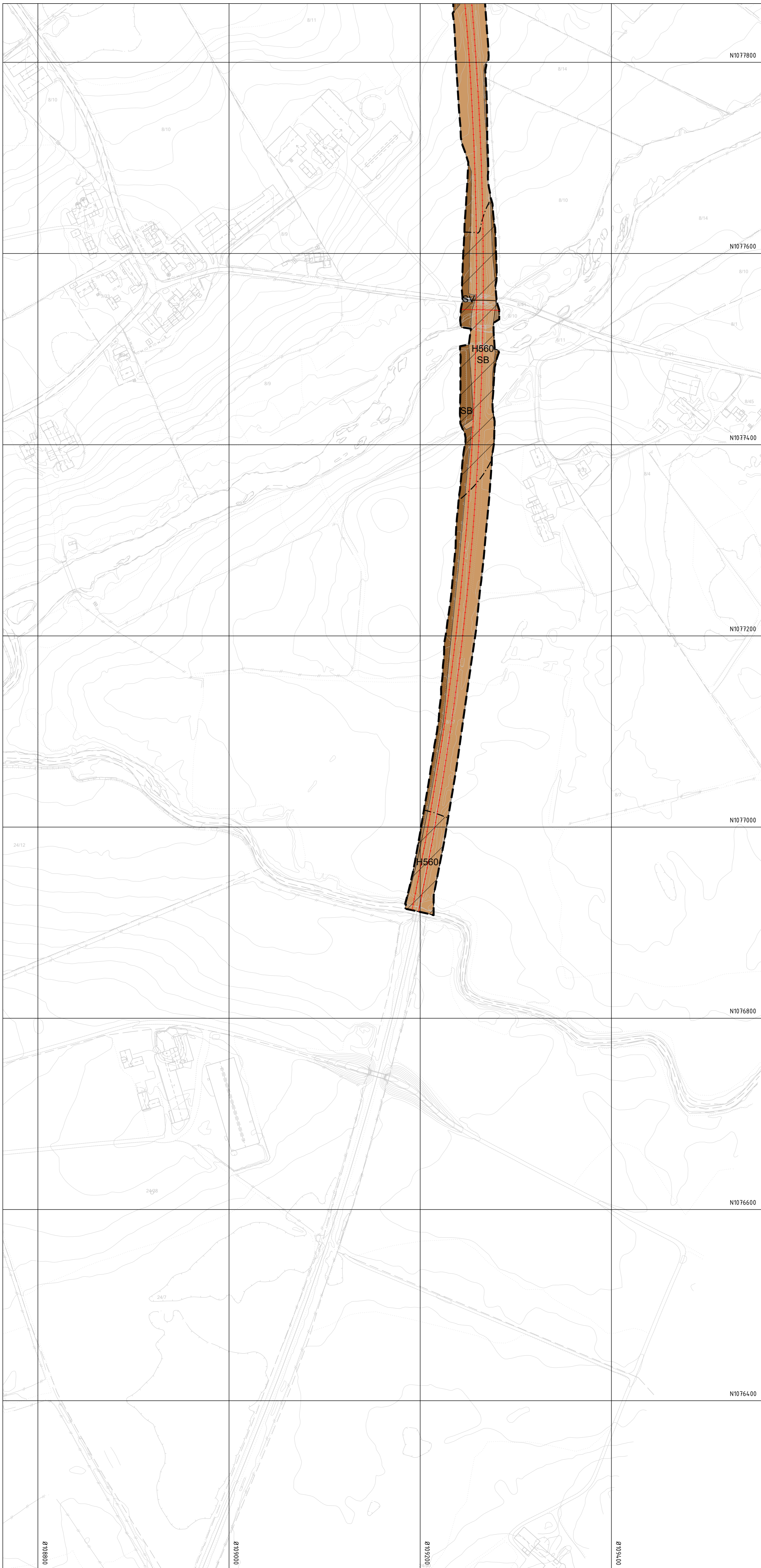
TEGNNR.	DATO	SIGN.
B-00131	04.08.25	AS

PLANEN ER UTARBEIDD AV: Multiconsult

Det stadfestas at planen er i samsvar med kommunestyret sitt vedtak

Bokoff/Date: _____ Planseff/Date: _____

Oversiktskart kartblad



USN-00-B-00131

Time kommune



Teiknforklaring

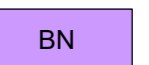
Noverande

Nytt

Kommuneplanar PBL 2008

§11-7. Nr. 1 - Bygningar og anlegg

Næringsbebyggelse



§11-7. Nr. 2 - Samferdselsanlegg og teknisk infrastruktur

Hovudveg

Gang/sykkelveg

Jernbane

Samferdselsanlegg og teknisk infrastruktur (areal)

Veg

Bane (nærare angitte baneformål)

§11-7. Nr. 5 - Landbruks-, natur-, friluftformål og reindrift

LNFR for tiltak basert på ressursgrunnlaget på garden

§11-8 - Omsynssoner

Andre sikringssoner

Flaumfare

Høgspenningsanlegg (inkl. høgspenkablar)

Bevaring naturmiljø

Bandlegging for regulering etter plan- og bygningslova

Bandlegging etter lov om naturvern

24/12

H560

N1077200

N1077000

N1076800

N1076600

N1076400

N1076200

N1076000

N1075800

N1075600

N1075400

N1075200

N1075000

N1074800

N1074600

N1074400

N1074200

N1074000

N1073800

N1073600

N1073400

N1073200

N1073000

N1072800

N1072600

N1072400

N1072200

N1072000

N1072800

N1072600

N1072400

N1072200

N1072000

N1071800

N1071600

N1071400

N1071200

N1071000

N1070800

N1070600

N1070400

N1070200

N1070000

N1069800

N1069600

N1069400

N1069200

N1069000

N1068800

N1068600

N1068400

N1068200

N1068000

Kartopplysningar

Kjelde for basiskart: Time kommune

Dato for basiskart: 21.04.21

Koordinatsystem: EUREF89.NTM-5

Høgdegrunnlag: NN2000

Ekvidistans: 1m

Kartmålestokk: 1:2000 (A1)

0 50 100m



Kommunedelplan
Sørlandsbanen (Egersund) -
Stavanger, Sandnes - Nærbø
Med føresegner som vedlegg

Arealplan-ID:
1121_08

SAKSHANDSAMING ETTER PLAN- OG BYGNINGSLOVA

SAKS-NR	DATO	SIGN
Dato XXX	Revisjon XXX	
Dato XXX	Revisjon XXX	
Dato XXX	Revisjon XXX	

Kommunestyret sitt vedtak

TEGNNR.	DATO	SIGN.
Ny 2. gongs handsaming		
Offentleg ettersyn frå til		
2. gongs handsaming		
Offentleg ettersyn frå 11.09.23 til 29.11.23		
1. gongs handsaming		
Kunngjering av oppstart av planarbeid		
Oppstartsmøte		
B-00131	04.08.25	AS

PLANEN ER UTARBEIDD AV: Mulitconsult

Det stadfestas at planen er i samsvar med kommunestyret sitt vedtak

Bokoff/Date: _____ Planseff/AVN: _____