






S:\oppdrag\stavranger\611713\20\02\_Produksjon\LARK\01\_Temafile\611713\_T\_LAND.dwg, 21.12.2020, Silje Steinarstadter Kjosavik



-  Eksisterende gang-sykkelvei forbindelse med UU
-  Planlagt gang-sykkelvei forbindelse med UU
-  Eksisterende gangforbindelse uten UU

-  Sykkelparkering
-  Renovasjon



PROSJEKT: **Områdeplan for BF11**  
 Bryne sentrum. Plan 0517.00

OPPDRAGSGIVER: **Time kommune**

TEGNING: **Situasjonsplan**

ARKIVREF.: 611713-20  
 OPPDR. NR.: SSK

KOORDSYS.: UTM 32  
 TEGN: SSK

HØYDEREF.: NN2000  
 KONTR.: GODKJ.:  
 REV. DATO: 21.12.201:1000

PROSJEKTFASE: **Prosjektfase**  
 MÅLESTOKK: A3  
 FORMAT: A3

TEGN. NR.: **LS -- 001**  
 REV.: -  
 FAG TYPE ETG. LØPENR.