
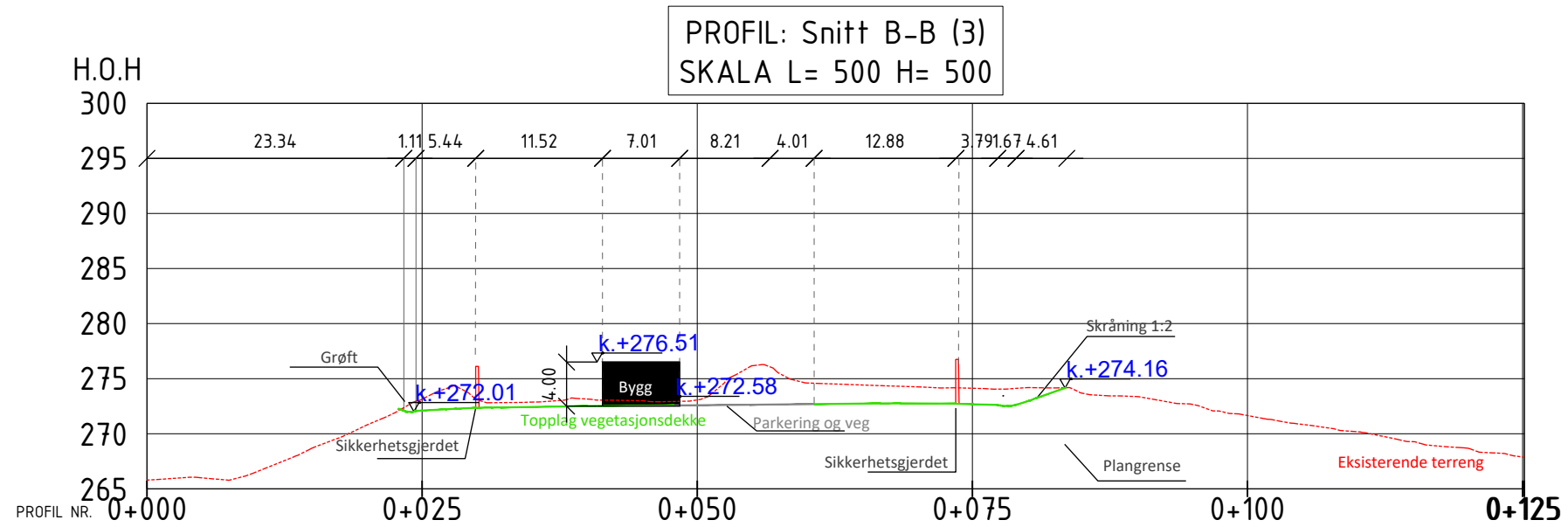
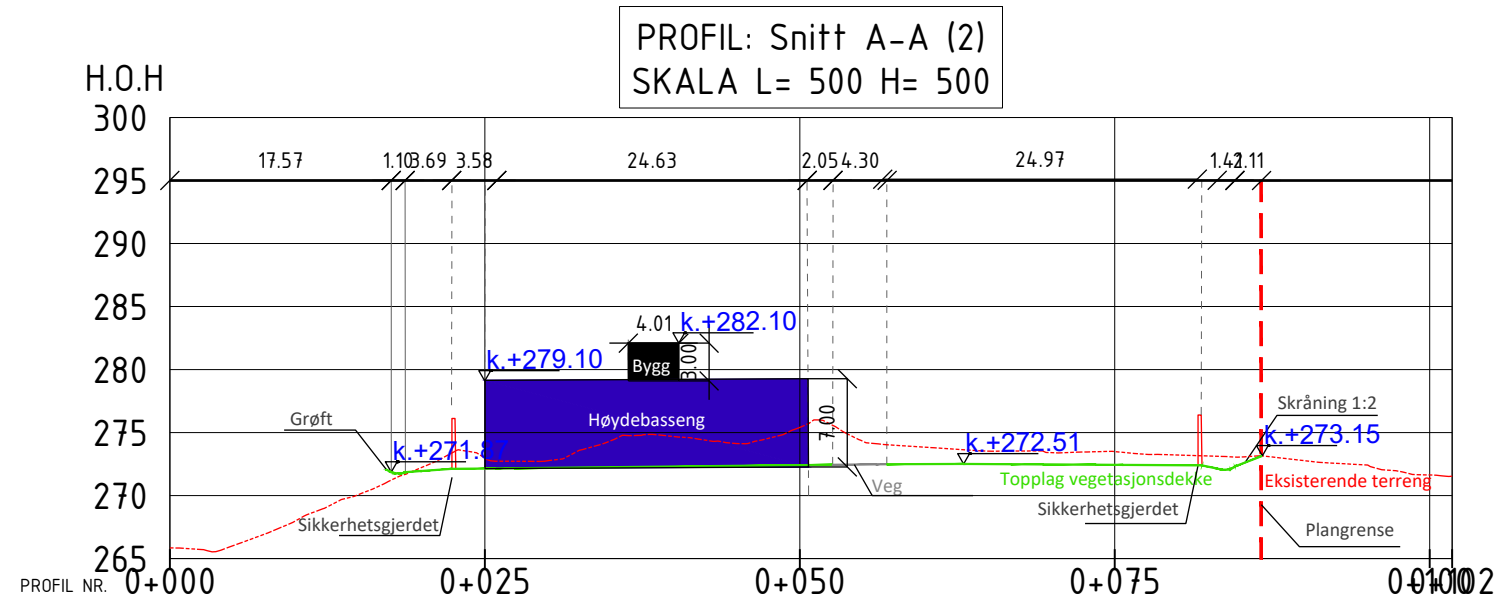


Kartopplysninger		Ekvidistanse 1m	
Dato for grunnkart:		Høydegrunnlag: NN2000	
Koordinatsystem: UTM-32 EUREF89/WGS84			
1	Mindre justeringer på byggningshøyder	15.04.2026	CH SH
1	Oversikt snittegning	27.03.2026	CH SH
Rev.	Endring - erstatning	Dato	Sign. Kontr.
			Tegn: CH Kontr: SH
 Undenheim høydebasseng Oversikt snitt		Saksb:	
		Dato: 18.03.2026	
VIAL AS Auglendsmyrå 17B 4016 Stovanger Tlf: 99 42 31 00 E-post: vial@vial.no		Prosjektnr:	
		XREF/DWG filnavn: SAK_LAY_X1_Snitt_1.dwg	
		Tegn.nr:	Revisjon:
		Målestokk A1 1:300	Målestokk A3 1:600
		X1	
		1	



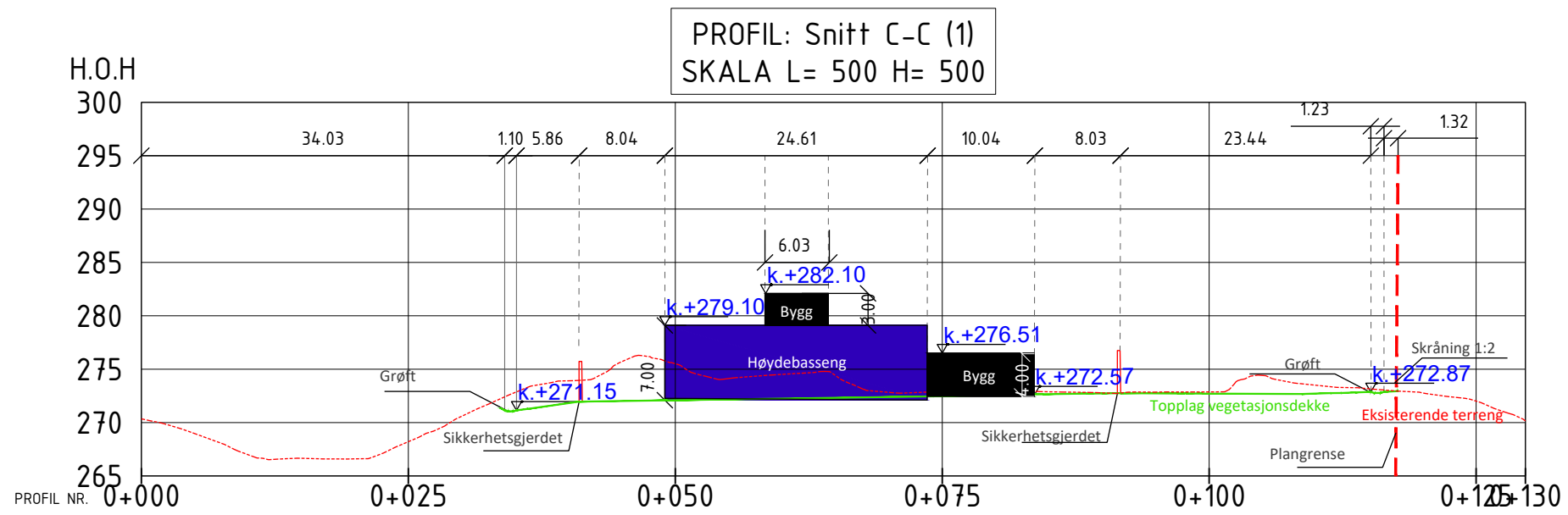
Kartopplysninger				
Dato for grunnkart:		Ekvidistanse:		1m
Koordinatsystem:		Høydegrunnlag:		NN2000
2	Justeringer i høyder på bygg	21.04.2026	CH	SH
1	Snitt	27.03.2026	CH	SH
Rev.	Endring - erstatning	Dato	Sign.	Kontr.
			Tegn: CH	
			Kontr: SH	
			Sakstb:	
			Dato: 18.03.2026	
			Prosjektør:	
			XREF/DWG filnavn:	
			6-1_LAI_21_Snitt_1.dwg	
			Tegn.nr:	Revisjon:
			Målestokk A1 1:300/1:300	Målestokk A3 1:600/1:600
			X2	1



VIAL AS
Auglendsmyrå 17B
4016 Stavanger
Tlf: 99 42 31 00
E-post: vial@vial.no

Undheim høydebasseng

Snitt A-A
Snitt B-B



Kartopplysninger				
Dato for grunnkart:		Ekvidistanse 1m		
Koordinatsystem: UTM-32 EUREF89/WGS84		Høydegrunnlag: NN2000		
Rev.	Justeringer i høyder på bygg	21.04.2026	CH	SH
1	Snitt	27.03.2026	CH	SH
Rev.	Endring - erstatning	Dato	Sign.	Kontr.
			Tegn: CH	
			Kontr: SH	
			Saksb:	
			Dato: 18.03.2026	
			Prosjekt nr:	
			XREF/DWG filnavn:	
			6-1_LAI_21_Snitt_1.dwg	
			Tegn.nr:	Revisjon:
			X3	1
	Målestokk A1 1:300	Målestokk A3 1:600		

