BRYNE

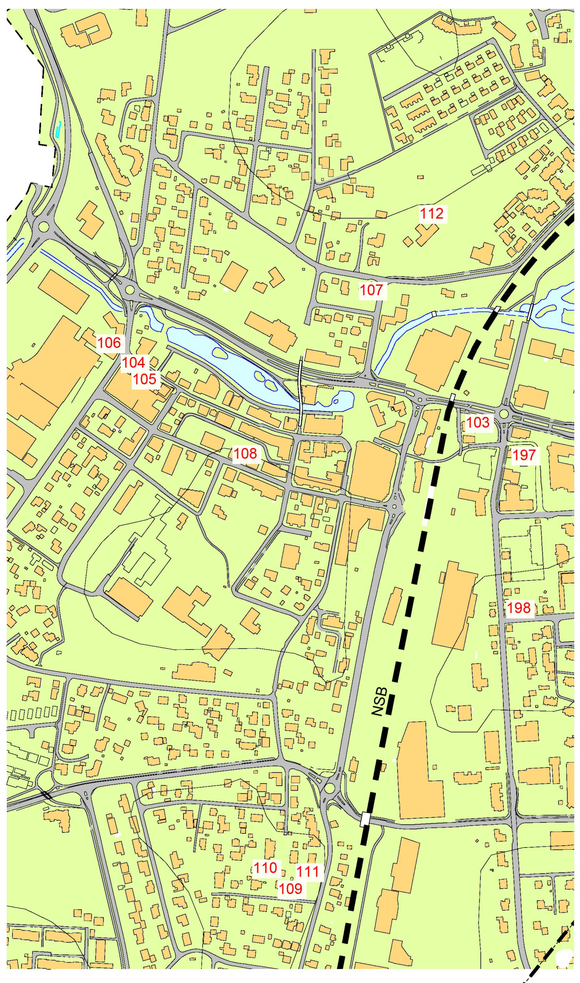

Med fortid og nåtid
inn i framtida

Kulturminneplan
Time kommune
2008–2019

REGISTRERINGSKART

GODKJENT AV TIME KOMMUNE 04.11.2008

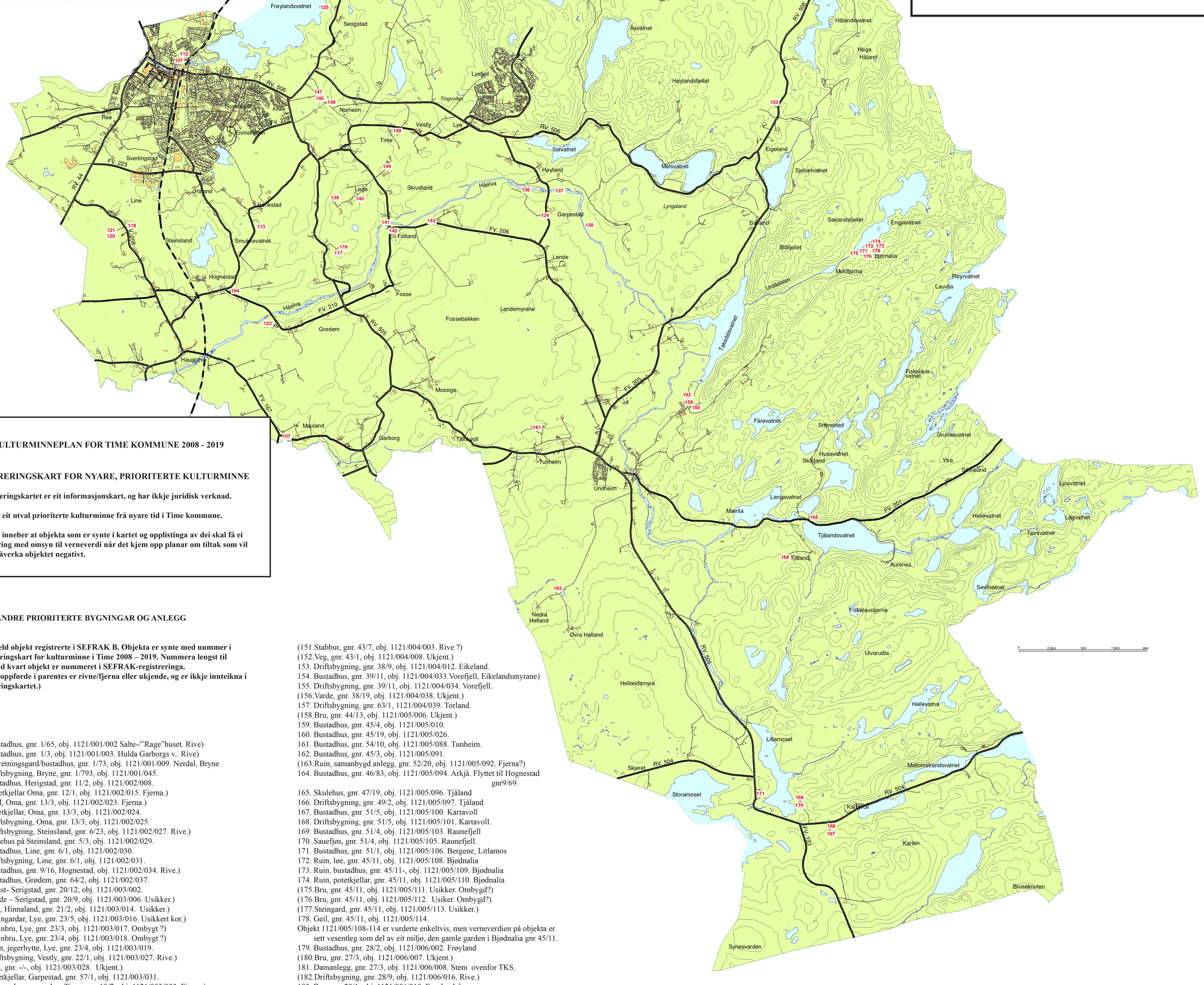

KULTURMINNEPLAN FOR TIME KOMMUNE 2008 - 2019

REGISTRERINGSKART FOR NYARE, PRIORITERTE KULTURMINNE

Dette registreringskartet er eit informasjonskart, og har ikkje juridisk verknad.

Kartet syner eit utval prioriterte kulturminne frå nyare tid i Time kommune.

Prioriteringa inneber at objekta som er synte i kartet og opplistinga av dei skal få ei fagleg vurdering med omsyn til verneverdi når det kjem opp planar om tiltak som vil fjerna eller påverka objektet negativt.

ANDRE PRIORITERTE BYGNINGAR OG ANLEGG

Dette gjeld objekt registrerte i SEFRAK B. Objekta er synte med nummer i Registreringskart for kulturminne i Time 2008 – 2019. Nummera lengst til høgre ved kvart objekt er nummeret i SEFRAK-registreringa.
(Objekt oppførde i parentes er rivne/fjerna eller ukjende, og er ikkje innteikna i registreringskartet.)

(101.Bustadhus, gnr. 1/65, obj. 1121/001/002 Salte-/"Rage"huset. Rive)
(102.Bustadhus, gnr. 1/3, obj. 1121/001/003. Hulda Garborgs v.. Rive)
103. Forretningsgard/bustadhus, gnr. 1/73, obj. 1121/001/009. Nerdal, Bryne
112. Driftsbygning, Bryne, gnr. 1/793, obj. 1121/001/045.
113. Bustadhus, Herigstad, gnr. 11/2, obj. 1121/002/008.
(114.Potetkjellar Oma, gnr. 12/1, obj. 1121/002/015. Fjerna.)
(115.Geil, Oma, gnr. 13/3, obj. 1121/002/023. Fjerna.)
116. Potetkjellar, Oma, gnr. 13/3, obj. 1121/002/024.
117. Driftsbygning, Oma, gnr. 13/3, obj. 1121/002/025.
(118.Driftsbygning, Steinsland, gnr. 6/23, obj. 1121/002/027. Rive.)
119. Bedehus på Steinsland, gnr. 5/3, obj. 1121/002/029.
120. Bustadhus, Line, gnr. 6/1, obj. 1121/002/030.
121. Driftsbygning, Line, gnr. 6/1, obj. 1121/002/031.
(122.Bustadhus, gnr. 9/16, Hognestad, obj. 1121/002/034. Rive.)
123. Bustadhus, Grødem, gnr. 64/2, obj. 1121/002/037.
125. Naust- Serigstad, gnr. 20/12, obj. 1121/003/002.
(126.Varde – Serigstad, gnr. 20/9, obj. 1121/003/006. Usikker.)
(127.Bru, Hinnaland, gnr. 21/2, obj. 1121/003/014. Usikker.)
(128.Steingardar, Lye, gnr. 23/5, obj. 1121/003/016. Usikkert kor.)
(129.Steinbru, Lye, gnr. 23/3, obj. 1121/003/017. Ombygt ?)
(130.Steinbru, Lye, gnr. 23/4, obj. 1121/003/018. Ombygt ?)
131. Ruin, jegerhytte, Lye, gnr. 23/4, obj. 1121/003/019.
(132.Driftsbygning, Vestly, gnr. 22/1, obj. 1121/003/027. Rive.)
(133.Veg, gnr. -/-, obj. 1121/003/028. Ukjent.)
134. Potetkjellar, Garpestad, gnr. 57/1, obj. 1121/003/031.
(135.Ruinar, husmannsplass Time, gnr. 18/7, obj. 1121/003/033. Fjerna.)
136. Ruin, kvernhus, Garpestad, gnr. 57/2, obj. 1121/003/034.
137. Ruin, kraftverk, Garpestad, gnr. 57/2, obj. 1121/003/035.
138. Bru, Garpestad, gnr. 57/2, obj. 1121/003/036.
139. Jordkjellar, Løge, gnr. 14/2, obj. 1121/003/041.
140. Jordkjellar, Løge, gnr. 15/1, obj. 1121/003/044.
141. Ruin, kvernhus, Skrudland, gnr. 16/2, obj. 1121/003/045.
142. Bru, Skrudland, gnr. 16/2, obj. 1121/003/047.
143. Jordkjellar, gnr. 58/1, obj. 1121/003/049.
144. Samanbygd bustadhus/driftsbygning, gnr. 17/11, obj. 1121/003/056-057.
(145.Samanbygd bustadhus/driftsbygning, gnr. 17/8, obj. 1121/003/058-059. Rive.)
146. Bustadhus, gnr. 19/1, obj. 1121/003/061. Norheim.
147. Verkstad/garasje, gnr. 19/1, obj. 1121/003/062. Norheim.
148. Bustadhus, gnr. 19/3, obj. 1121/003/063. Digerneshuset
149. Skulehus, gnr. 22/21, obj. 1121/003/065. Flytta til Vetly skule, gnr 22/29.
(150.Merdgardar, gnr. 37/3, obj. 1121/003/078. Usikker.)
(151.Stabbur, gnr. 43/7, obj. 1121/004/003. Rive ?)
(152.Veg, gnr. 43/1, obj. 1121/004/008. Ukjent.)
153. Driftsbygning, gnr. 38/9, obj. 1121/004/012. Eikeland.
154. Bustadhus, gnr. 39/11, obj. 1121/004/033.Vorefjell, Eikelandsmyrane)
155. Driftsbygning, gnr. 39/11, obj. 1121/004/034. Vorefjell.
(156.Varde, gnr. 38/19, obj. 1121/004/038. Ukjent.)
157. Driftsbygning, gnr. 63/1, 1121/004/039. Torland.
(158.Bru, gnr. 44/13, obj. 1121/005/006. Ukjent.)
159. Bustadhus, gnr. 45/4, obj. 1121/005/010.
160. Bustadhus, gnr. 45/19, obj. 1121/005/026.
161. Bustadhus, gnr. 54/10, obj. 1121/005/088. Tunheim.
162. Bustadhus, gnr. 45/3, obj. 1121/005/091.
(163.Ruin, samanbygd anlegg, gnr. 52/20, obj. 1121/005/092. Fjerna?)
164. Bustadhus, gnr. 46/83, obj. 1121/005/094. Arkjå. Flyttet til Hognestad gnr9/69.
165. Skulehus, gnr. 47/19, obj. 1121/005/096. Tjåland
166. Driftsbygning, gnr. 49/2, obj. 1121/005/097. Tjåland
167. Bustadhus, gnr. 51/5, obj. 1121/005/100. Kartavoll
168. Driftsbygning, gnr. 51/5, obj. 1121/005/101. Kartavoll.
169. Bustadhus, gnr. 51/4, obj. 1121/005/103. Raunefjell
170. Sauefjøs, gnr. 51/4, obj. 1121/005/105. Raunefjell.
171. Bustadhus, gnr. 51/1, obj. 1121/005/106. Bergene, Litlamos
172. Ruin, løe, gnr. 45/11, obj. 1121/005/108. Bjødnalia
173. Ruin, bustadhus, gnr. 45/11-, obj. 1121/005/109. Bjødnalia
174. Ruin, potetkjellar, gnr. 45/11, obj. 1121/005/110. Bjødnalia
(175.Bru, gnr. 45/11, obj. 1121/005/111. Usikker. Ombygd?)
(176.Bru, gnr. 45/11, obj. 1121/005/112. Usiker. Ombygd?)
(177.Steingard, gnr. 45/11, obj. 1121/005/113. Usikker.)
178. Geil, gnr. 45/11, obj. 1121/005/114.
Objekt 1121/005/108-114 er vurderte enkeltvis, men verneverdien på objekta er sett vesentleg som del av eit miljø, den gamle garden i Bjødnalia gnr 45/11.
179. Bustadhus, gnr. 28/2, obj. 1121/006/002. Frøyland
(180.Bru, gnr. 27/3, obj. 1121/006/007. Ukjent.)
181. Damanlegg, gnr. 27/3, obj. 1121/006/008. Stem ovenfor TKS.
(182.Driftsbygning, gnr. 28/9, obj. 1121/006/016. Rive.)
183. Bru, gnr. 29/1, obj. 1121/006/018. Frøylandsåna
184. Bru, gnr. 29/1, obj. 1121/006/019. Frøylandsåna v. Kalbergloen
(185.Torvveg, gnr. 24/18, obj. 1121/006/028. Ukjent)
186. Stabbur, gnr. 24/22, obj. 1121/006/040. Njå
187. Ruinar av tun, gnr. 24/19, obj. 1121/006/044. Njå
(188.Varde, gnr. 24/19, obj. 1121/006/046. Ukjent)
(189.Ruin, støl, gnr. 24/19, obj. 1121/006/048. Ukjent)
190. Ruin, støl, gnr. 24/1,19, obj. 1121/006/049.Gamlestøl, Njå
191. Ruin, gjetarhytte, gnr. 24/19, obj. 1121/006/050. Njåfjell.
192. Driftsbygning, gnr. 26/1, obj. 1121/006/061.
193. Bustadhus, gnr. 28/84, obj. 1121/006/063. Frøyland
194. Driftsbygning, gnr. 32/3, obj. 1121/006/068. Fjermestad
195. Bustadhus, gnr. 32/3, obj. 1121/006/069. Fjermestad
196. Bustadhus, gnr. 24/1, obj. 1121/006/085. Njågarden
197. Forsamlingshus, gnr. 1/70, obj. 1121/007/003.Solvang. Hulda Garborgs v.
198. Bustadhus, gnr. 1/137, obj. 1121/007/013. Fredheim, Hetlandsgata

Kart og design utarbeidde av : ingeniørservice AS

kart nr 2 Ferdig 27 april 2009.indd 1 27.04.2009 14:48:15

KULTURMINNEPLAN FOR TIME KOMMUNE 2008 - 2019

REGISTRERINGSKART FOR ELDRE KULTURMINNE

Dette registreringskartet er eit informasjonskart som syner kjende, synlege eldre kulturminne i Time kommune.

Eldre kulturminne er frå før reformasjonen i 1537.
Desse kulturminna er automatisk freda med heimel i Lov om kulturminne.
Registreringskartet her byggjer på databasen "Askeladden" (Riksantikvaren)
Somme av kulturminna i kartet er tidlegare frigjevne og fjerna. Dei står framleis i databasane, då dei gir varsel om at det kan vere fleire eldre kultur minne som ikkje syner på markoverflata i området, og er såleis eit "ver varsam"-signal.

Etter kulturminnelova §9, jf §8, 4. ledd er det undersøkings- og meldeplikt uavhengig av om kulturminna er vist i plan-/temakart.

Forminneområde

Forminne

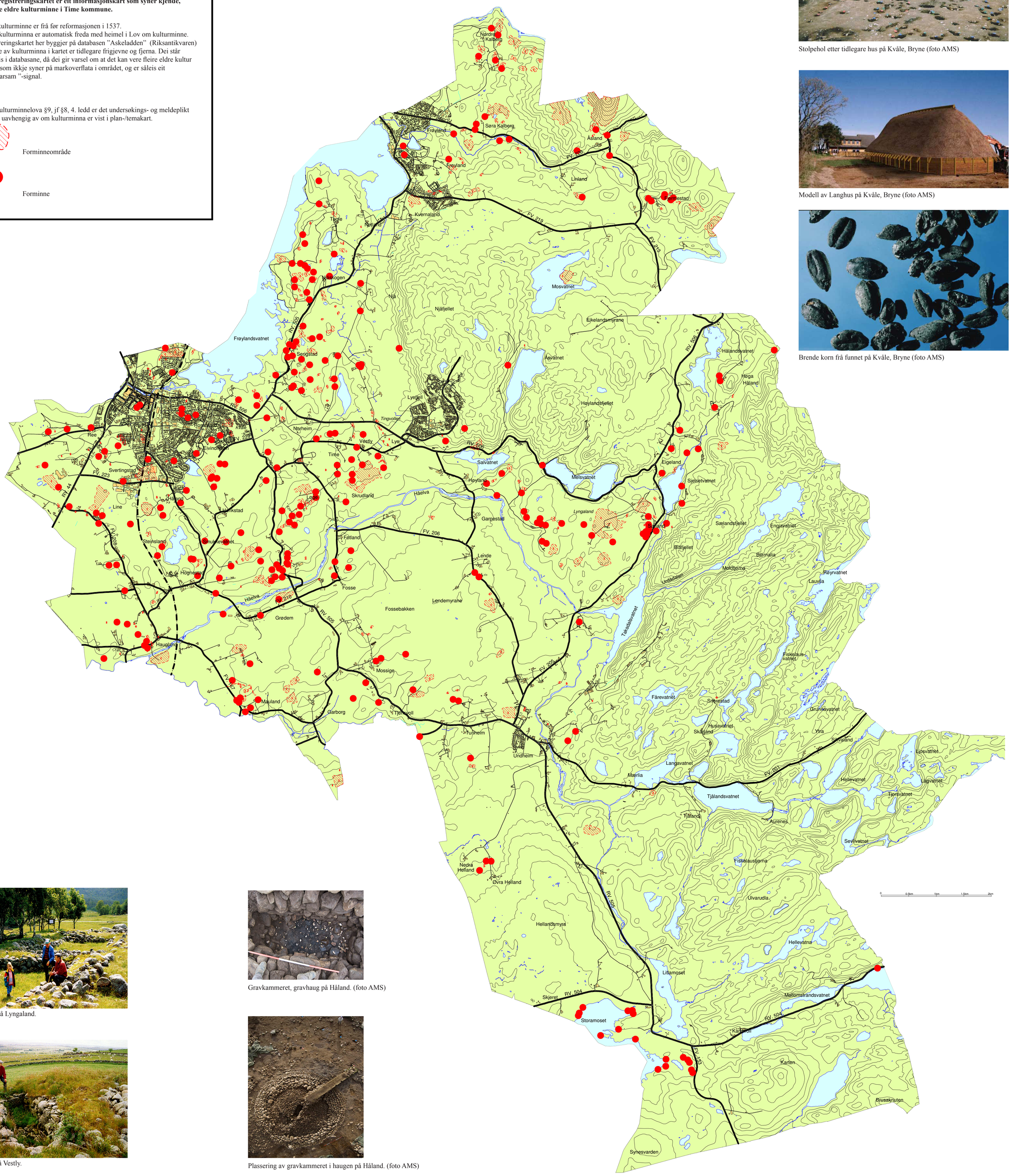

Stolpehol etter tidlegare hus på Kvåle, Bryne (foto AMS)

Modell av Langhus på Kvåle, Bryne (foto AMS)

Brende korn frå funnet på Kvåle, Bryne (foto AMS)

Gardsanlegg på Lyngaland.

Smedagrava på Vestly.

Tingvollen på Lye.

Gravkammeret, gravhaug på Håland. (foto AMS)

Plassering av gravkammeret i haugen på Håland. (foto AMS)


Gullfolierte perler frå funnet på Frøyland (foto SA)

Kart og design utarbeidde av : ingeniørserviceAS