



Time kommune





Detaljregulering for bustader i Bruavegen 7, Undheim

Plan nr.
0536.00
Plankart 1 av 1 (VN2)




TEGNFORKLARING

PBL § 12-5 REGULERINGSFORMÅL

BEBYGGELSE OG ANLEGG (PBL § 12-5, nr 1)

-  Boligbebyggelse-konsentrert småhusbebyggelse
-  Renovasjonsanlegg
-  Lekeplass
-  Annet uteoppholdsareal

SAMFERDSELSANLEGG OG TEKNISK INFRASTRUKTUR (PBL § 12-5, nr 2)

-  Veg
-  Fortau
-  Annen veggrunn - grøntareal

LINJESYMBOLER

-  Plangrense
-  Regulert tomtegrense
-  Byggegrense
-  Bebyggelse som forutsettes fjernet
-  Regulert senterlinje
-  Frisiktlinje
-  Måle- og avstandslinje
-  Regulert Høyde
-  Bestemmelsesområde
-  Grense for arealformål
-  Grense for bestemmelseområde

BRUK OG VERN AV SJØ OG VASSDRAG (PBL § 12-5, nr 6)

-  Friluftsområde i sjø og vassdrag

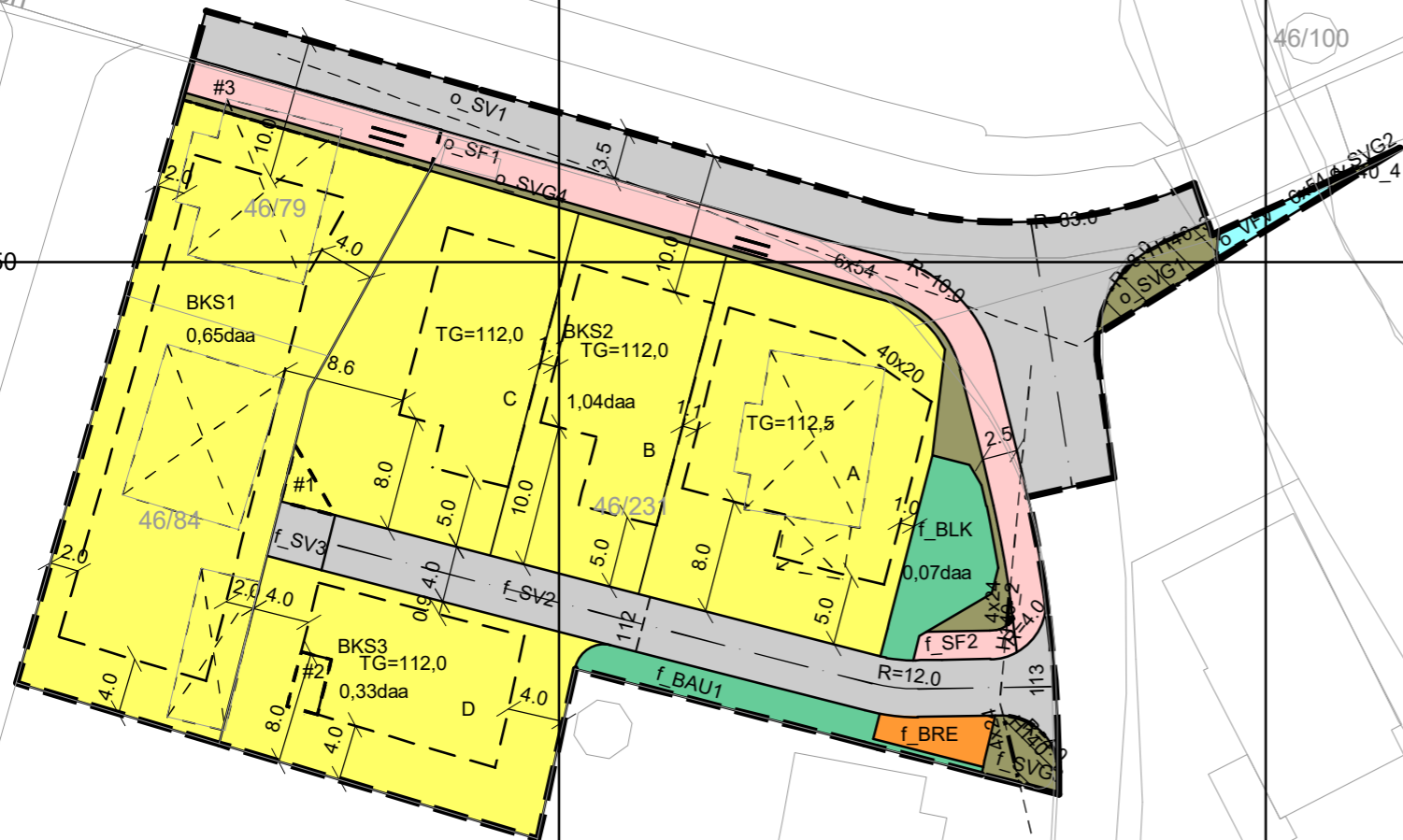
HENSYNSONER (PBL § 12-6)

SIKRINGSONE

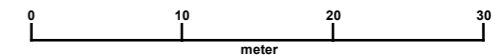
-  Frisikt

PUNKTSYMBOLER

-  Stengning av avkjørsel



Dato for grunnkart: 01.04.2022
 Koordinatsystem: Euref 89/UTM 32
 Ekvidistans: 1 meter
 Høydegrunnlag: NN2000
Målestokk: 1: 500 (A3)



SAKSBEHANDLING ETTER PLAN OG BYGNINGSLOVEN	dato	signatur
Varsel om regulering, frist: 04.12.2020	03.11.2020	
Utval for lokal utvikling, vedtak 1. gang:	09.09.2021	
Offentlig ettersyn i tidsrommet: 10.09.2021 – 25.10.2021		
Utval for lokal utvikling, vedtak 2. gang:	10.03.2022	
Kommunestyrets vedtak:	29.03.2022	

Dato: 06.07.2021

Planen er utarbeidet av: Prosjektil Areal AS