



NOVAFORM AS
Stokkamyrveien 22
4313 SANDNES

Kontakt saksbehandler
Oline Lima, 51568704

Svar på søknad om dispensasjon - Søndre Frøyland fuglefredningsområde - Time 2/16 – pumpestasjon

Vedtak:

Statsforvalteren i Rogaland gir Time kommune dispensasjon fra forskrift om vern som landskapsvern- og fuglefredningsområde, Søndre Frøyland, til å etablere ny avløps-pumpestasjon, ny adkomstveg, nye VA-ledninger og oppfylling på eiendom med gnr./bnr. 2/16 i Time kommune. Dispensasjonen er gitt på vilkår, og med hjemmel i § 48 i naturmangfoldloven.

Vilkår:

1. Tiltaket skal utføres i 2026.
2. Fylling skal følge plan vist i figur 3.
3. Tilførte masser skal være rene og uten fremmede arter.
4. Delene av fyllingen som ikke er asfaltert, skal bestå av stedegen vegetasjon.
5. Trær som står i midtrabatt skal tilbakeføres, evt. erstattes med stedegen løvtrearter.

Merknader til vedtak:

Statsforvalteren har kun vurdert tiltaket i henhold til forskrift om vern som landskapsvern- og fuglefredningsområde, Søndre Frøyland. Tiltakshaver er selv ansvarlig for å undersøke om tiltaket er i tråd med annet regelverk.

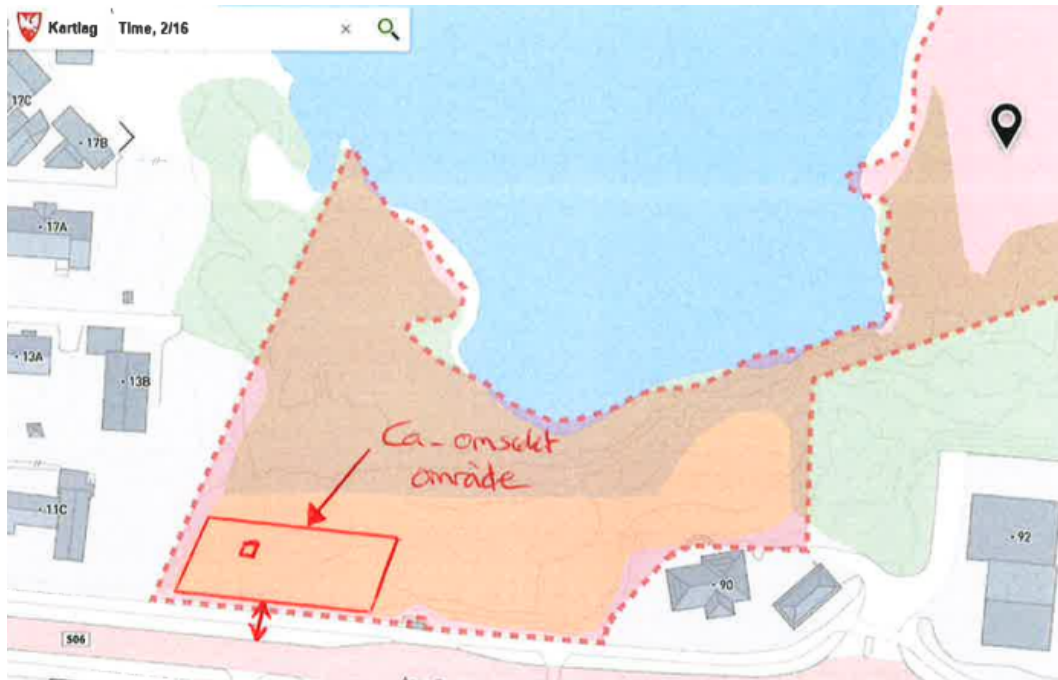
Klagerett

Dette vedtaket kan i henhold til forvaltningsloven §§ 28 og 29 påklages av part eller annen med rettslig klageinteresse i saken. Fristen for å klage er tre uker fra mottak av dette brevet. En eventuell klage skal rettes til Miljødirektoratet, (postboks 5672 Sluppen, 7485 Trondheim), men sendes til Statsforvalteren i Rogaland, jf. forvaltningslova § 32.

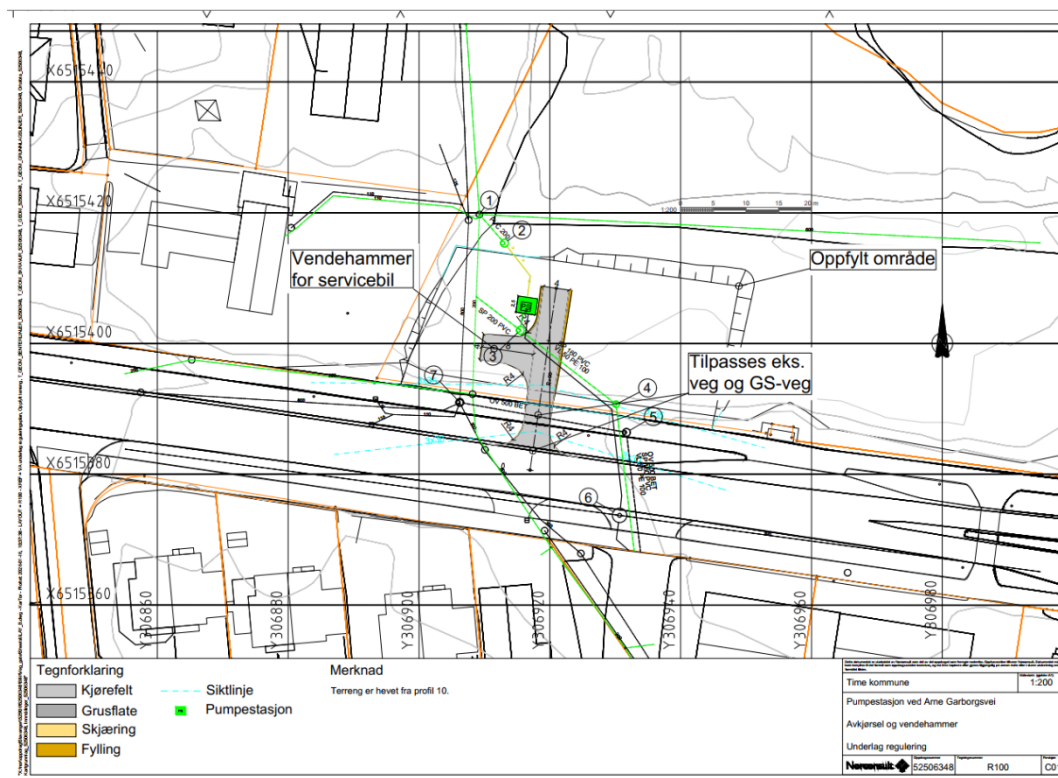


Bakgrunn

«Time kommune skal etablere ny avløps pumpestasjon, ny adkomstveg, nye VA-ledninger og oppfylling av området som vist på vedlagt tegningsgrunnlag [figur 1 og 2] i område regulert til Fuglefredningsområde. Omsøkte tiltak er helt nødvendige da kommunen ikke har avløp til ny boligutbygging. Det er i tillegg lite fall til eksisterende boliger i området, og er av denne grunn stor fare for tilbakeslag i kjellere.» - Fra Novaforms dispensasjonssøknad på vegne av Time kommune.



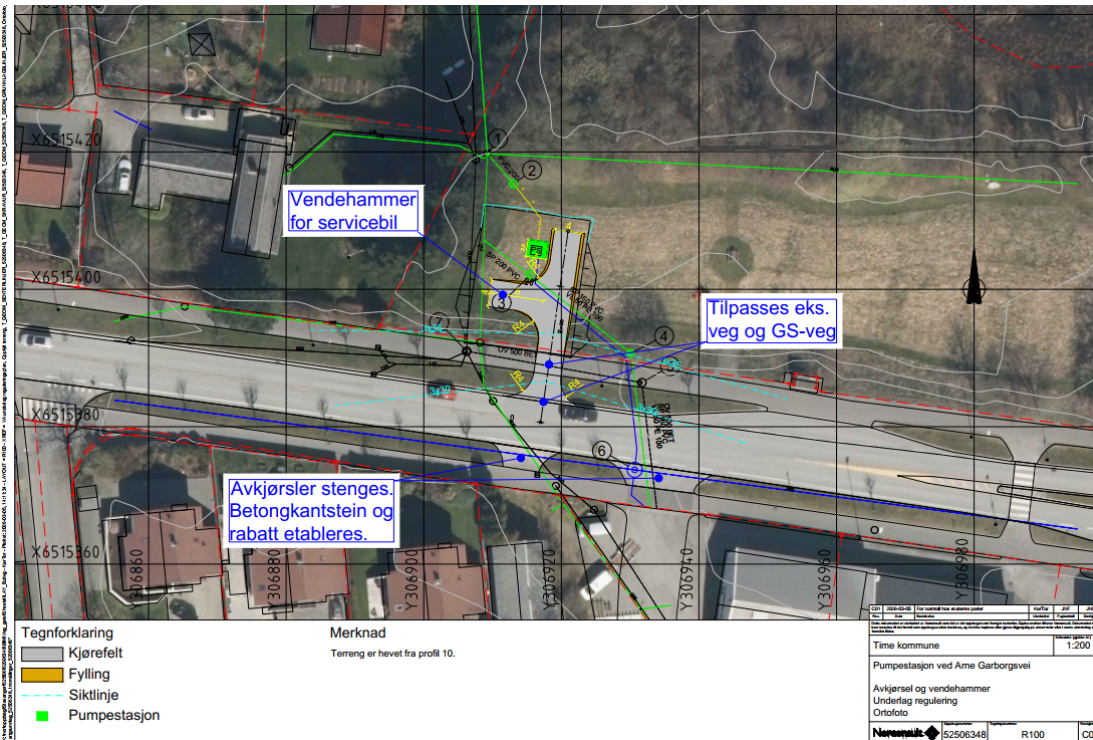
Figur 1 Markert situasjonsplan, omtrentlig område vist med rød rektangulær boks.



Figur 2 Teknisk tegning av pumpestasjon, vist med grønn boks, og avkjørsel og vendehammer, vist med grått felt.



Terrenget rundt pumpestasjon og vendehammer må heves. Planlagt fylling er redusert i nyere planer (vises med tynne svarte streker i figur 3). Det skal graves ned en spillvansledning fra pumpestasjonen til eksisterende kum (vises med «1» i figur 3). Her vil noe krattvegetasjon måtte fjernes (figur 4).



Figur 3 Revidert teknisk tegning med flyfoto som bakgrunn. Pumpestasjon, vist med grønn boks, og avkjørsel og vendehammer, vist med grått felt. Svarte streker rundt vendehammer viser oppfylt område. Kum 1 viser punkt spillvansledning skal graves ned til.



Figur 4 Vegetasjon som må fjernes (vist med gult) i forbindelse med gravetrasé (vist med rødt) og drift.



Hjemmelsgrunnlag

Søndre Frøyland landskapsvern- og fuglefredningsområde ble vernet etter naturvernloven ved kongelig resolusjon av 30. juni 1978 med *forskrift om vern som landskapsvern- og fuglefredningsområde, Søndre Frøyland, Time kommune, Rogaland*. Naturvernloven er senere erstattet av lov om forvaltning av naturens mangfold (naturmangfoldloven).

«Formålet med vern av landskap, fugleliv og biotop er å bevare eit vakkert og eigenarta landskapsbilete med Tangen som eit dominerande og geologisk verdifullt element, og samstundes verne om forekomstane av trekkande, overvintrande og hekkande fugl i området.» jf. kapittel III i forskriften.

Ifølge kapittel IV, punkt 2, i verneforskriften, gjelder følgende regler for hele verneområdet:

«Inngrep eller tiltak i siv-, mark- og trevegetasjon som i vesentleg grad kan skade eler øydeleggje livsvilkåra for fuglelivet og som ikkje følgjer av vanleg ferdsel eller skjer i medhald av pkt. IV, 3, pkt. V, 3 og pkt. VII, er ikkje tillate.

I den grad tiltak for opparbeiding av område for friluftsliv i vesentleg grad kan påverka biotoptilhøva, skal planane godkjennast av forvaltningsstyresmakta.»

Det er i forskriften ikke gitt generelle unntak for tiltaket eller åpnet for denne type tiltak gjennom spesifiserte dispensasjonsregler.

Den generelle dispensasjonshjemmelen i forskriften, jf. kapittel VI, er erstattet av regel om dispensasjon fra vernevedtak, jf. § 48 i naturmangfoldloven. I følge § 48 første avsnitt *«Forvaltningsmyndigheten kan gjøre unntak fra et vernevedtak dersom det ikke strider mot vernevedtakets formål og ikke kan påvirke verneverdiene nevneverdig, ...»*. Begge vilkårene *«ikke strider mot vernevedtaket»* og *«ikke kan påvirke verneverdiene nevneverdig»* må være samtidig oppfylt for at vi kan gi dispensasjon. Dersom et av vilkårene ikke er oppfylt vil ikke Statsforvalteren ha anledning til å gi dispensasjon.

Miljørettsprinsippene i naturmangfoldloven §§ 8-12 om bærekraftig bruk, jf. § 7, skal legges til grunn ved all utøvelse av offentlig myndighet.

Statsforvalterens vurdering

Ifølge hjemmelsgrunnlaget er det forbud mot inngrep i mark- og trevegetasjon som i vesentlig grad kan skade eller ødelegge livsvilkåra for fuglelivet. Vegetasjonen i dette tiltaksområdet består av opparbeidet åker og krattvegetasjon, som er en del av funksjonsområdene for fuglelivet.

Dermed er tiltaket av en slik karakter at det er avhengig av dispensasjon fra verneforskriften. Det foreligger ingen relevante unntak eller spesifiserte dispensasjonsregler, jf. kapittel VI. Derfor vurderer vi om det er mulig å gi dispensasjon fra vernevedtaket etter § 48 i naturmangfoldloven.

Naturmangfoldloven § 8. (kunnskapsgrunnlaget)

Åker og busker kan være viktig funksjonsområde og -element for fugl. Gressvegetasjon fungerer som insektshabitat, og når jorda ligger åpen, kan det være gode forhold for ande-fugler for å finne mat.

Vegetasjonen og bidraget til det biologiske mangfoldet i tiltaksområdet er vesentlig større slik som det er, sammenliknet med et asfaltert området. Likevel vil det asfalterte området være relativt lite, og det skal etableres blomstereng med stedlige arter på resten av det opphøyede inngrepet.



Naturmangfoldloven § 10 (økosystemtilnærming og samla belastning)

Tiltaksområdet ligger på Time kommunes eiendom. Litt øst for tiltaksområdet ligger området hvor Time kommune fikk dispensasjon, på vilkår, til å legge ny overvannsledning. Mulighetene til tilbakeføring av vegetasjon i dette området har vist seg å være begrenset. Dette tiltaket vil altså være enda et irreversibelt tiltak som påvirker en allerede belastet del av verneområdet.

Naturmangfoldloven § 11 (kostnadene ved forringing av miljø skal bæres av tiltakshaver)

Time kommune er fullt og helt ansvarlig for alle kostnader og at aktiviteten gjennomføres i henhold til vilkårene i dispensasjonen.

Naturmangfoldloven § 12 (miljøforsvarlige teknikker og driftsmetoder)

Det er viktig at tiltaket utføres med miljøforsvarlige teknikker og driftsmetoder når det skal utføres innenfor verneområdene. Tiltakshaver må se til at det er rene masser i omløp, og at eventuell mellomlagring av masser skjer på en slik måte at de ikke medfører avrenning til vassdraget. Ved bruk av maskiner må tiltakshaver påse at maskinene er utstyrt med nødvendig utstyr for absorbering av olje, drivstoff o.l. i tilfelle akutte hendelser. Utslipp med avrenning til vassdrag må unngås.

Basert på det overnevnte er det Statsforvalterens vurdering at etablering av ny avløps-pumpestasjon, og alt det inkluderer, på Time kommune sin eiendom, gnr./bnr. 2/16, ikke vil ha vesentlige biologiske eller økologiske konsekvenser. Dermed vurderes det at tiltaket ikke vil ha betydelig konsekvens for verneforskriftens formål eller påvirke verneverdiene nevneverdig. Derfor gis det dispensasjon til å utføre tiltaket, jf. nml. § 48.

Konklusjon

Statsforvalteren i Rogaland gir Time kommune dispensasjon fra forskrift om vern som landskapsvern- og fuglefredningsområde, Søndre Frøyland, til å etablere ny avløps-pumpestasjon, ny adkomstveg, nye VA-ledninger og oppfylling på eiendom med gnr./bnr. 2/16 i Time kommune. Dispensasjonen er gitt på vilkår, og med hjemmel i § 48 i naturmangfoldloven.

Vedtaket med vilkår kommer fram av side 1.

Med hilsen

Tage A.T. Eriksen (e.f.)
fagleder natur

Oline Lima
rådgiver

Dokumentet er elektronisk godkjent