

Tegnforklaring

Reguleringsplan PBL 2008

§12-5. Nr. 1 - Bebyggelse og anlegg

- B Boligbebyggelse
- SKV Kjørveg
- SF Fortau
- SGS Gang-/sykkelveg
- SVG Annen veggrunn - grøntareal
- SPP Parkeringsplasser

§12-5. Nr. 3 - Grønnstruktur

- GF Friområde

§12-6 - Hensynssoner

- H140 Frisikt

Linjesymbol

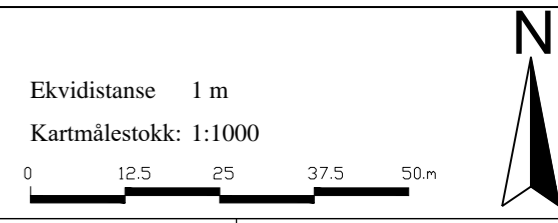
- RpGrense
- RpFormålGrense
- RpSikringGrense
- Regulert senterlinje
- Frisiktlinje
- Regulert fotgjengerfelt
- Måle og avstandslinje


Punktsymboler

- Avkjørsel - både inn og utkjøring

Kartopplysninger

Kilde for basiskart: IVAR
 Dato for basiskart: 23.03.2018
 Koordinatsystem: UTM sone 32 basert på EUREF89/WGS84
 Høydegrunnlag: NN2000






Time kommune

Detaljregulering for Tjødnavegen

Med tilhørende reguleringsbestemmelser

Arealplan-ID:
0511.00

Forslagstiller:
Time Kommune

SAKSBEHANDLING ETTER PLAN- OG BYGNINGSLOVEN				SAKS-NR.	DATO	SIGN.
Dato	Revisjon					
Dato	Revisjon					
Dato	Revisjon					
Kommunestyret sitt vedtak						
Ny 2. gangs behandling						
Offentlig ettersyn fratil						
2. gangs behandling						
Offentlig ettersyn fra 11.09.2018 til 24.10.2018						
1. gangs behandling						
Kunngjøring av oppstart av planarbeid						
Oppstartsmøte.....						
PLANEN ER UTARBEIDET AV:				TEGNNR.	DATO	SIGN.
Norconsult  Turid Helge				01	25.10.2018	TuHel
Det bekrefteas at planen er i samsvar med kommunestyrets vedtak av _____						
Date _____ Plansjef _____						