





**Teiknforklaring**

**Område av særleg stor verdi for landbruk**

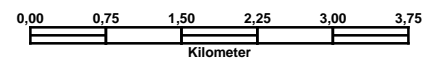
-  Langsiktig grense landbruk, frå fylkesdelplanen for langsiktig byutvikling på Jæren (av 10.10.2000)
-  Kjerneområde landbruk, frå fylkesdelplanen for langsiktig byutvikling på Jæren.
-  Område av særleg stor verdi for landbruk
-  LNF - område, generelt

**Omsynssoner langs verna vassdrag, vassdragsbelte**

**Forvaltningsklassar**

-  Klasse 1
-  Klasse 2
-  Klasse 2A
-  Klasse 3

15.02.2011



**Klasse 1:** Vassdragsbelte i og nær byar og tettstader som har eller kan få stor verdi for friluftsliv.

Ein må unngå inngrep som vil vera til skade for pedagogiske verdiar, friluftsverdiar, fiske og tilkomst i og langs vassdrag

**Klasse 2 og 2A:** Vassdragsbelte med moderate inngrep i sjølve vassdraget i område med utmark, kulturlandskap og spreidd busetting. Ein må oppretthalda hovudtrekka i landskapet. Inngrep som endrar tilhøva i kantvegetasjonen til vassstrengen og i område som er ein naturleg del av vassdragsnaturen, bør ikkje vera tillatt (klasse 2). Leveområde for trua plante- og dyreartar og område med rike kulturminner skal særleg skjermast mot inngrep (klasse 2A).

**Klasse 3:** Vassdragsbelte som er lite påverka av moderne menneskeleg aktivitet, og difor har stor opplevings- og vitenskapleg verdi.

Ein bør unngå alle former for inngrep og omdisponering av areal i vassdragsbeltet. Vasskvalitet og naturleg vassføring må søkjast oppretthalde, og ein må søkja å unngå alle former for inngrep som reduserer vassdraget sine naturkvalitetar.