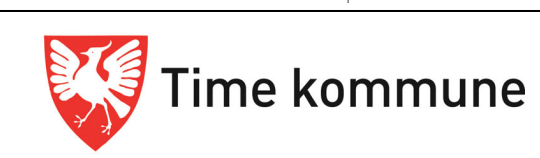
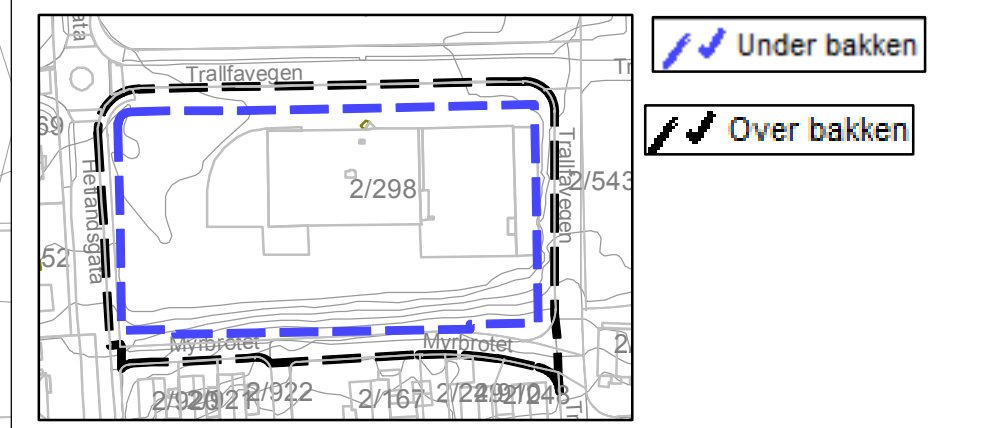




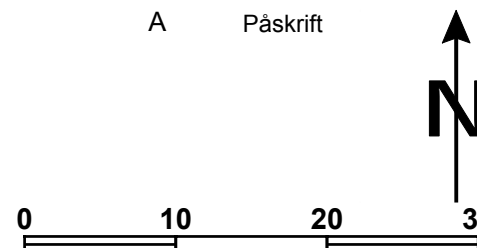
ILLUSTRASJON OVER PLANOMRÅDE OVER OG UNDER BAKKEN



Detaljregulering for bustader og næring i Trallfavegen 7, Bryne PLAN NR: **0516.00**
Kart 1 av 2 (over bakken)

TEGNFORKLARING
PBL § 12-5 REGULERINGSFORMÅL

- | | |
|------------------------------------|-----------------------------|
| nr. 1 - BEBYGGELSE OG ANLEGG | LINJESYMBOLER |
| Boligbebyggelse | — Grense for arealformål |
| Renovasjonsanlegg | — Plangrense |
| Uteoppholdsareal | — Grense for sikringsoner |
| nr. 2 – SAMFERDSEL. OG TEKN.INFRA. | --- Regulert parkeringsfelt |
| Kjøreveg | ↔ Måle- og avstandslinje |
| Fortau | — Regulert senterlinje |
| Gang-/sykkelveg | --- Frisiktlinje |
| Annen veggrunn - grøntareal | PUNKTSYMBOLER |
| Parkering | A Påskrift |
| SIKRINGSONE | |
| Frisikt | |
| BESTEMMELSESONMRÅDE | |
| Funksjons- og kvalitetskrav (#1) | |



Kartgrunnlag: Time kommune, dato 30.30.2020 UTM sone 32/EUREF89, NN2000, Ekvidistanse 1 m, målestokk 1:500 A3

SAKSBEHANDLING IFLG. PLAN- OG BYGNINGSLOVEN:	DATO	SIGN
Varsel om regulering, frist:	08.02.2019	WN
Utval for lokal utvikling, vedtak 1. gang:	28.11.2019	WN
Offentlig ettersyn i tidsrommet: 06.01.2020 - 24.02.2020		WN
Utval for lokal utvikling, vedtak 2. gang: (Saken utsatt)	23.04.2020	WN
Kommunestyrets vedtak:	16.06.2020	HT

Planen er utarbeidet av SWECO AS Dato 03.03.2020