



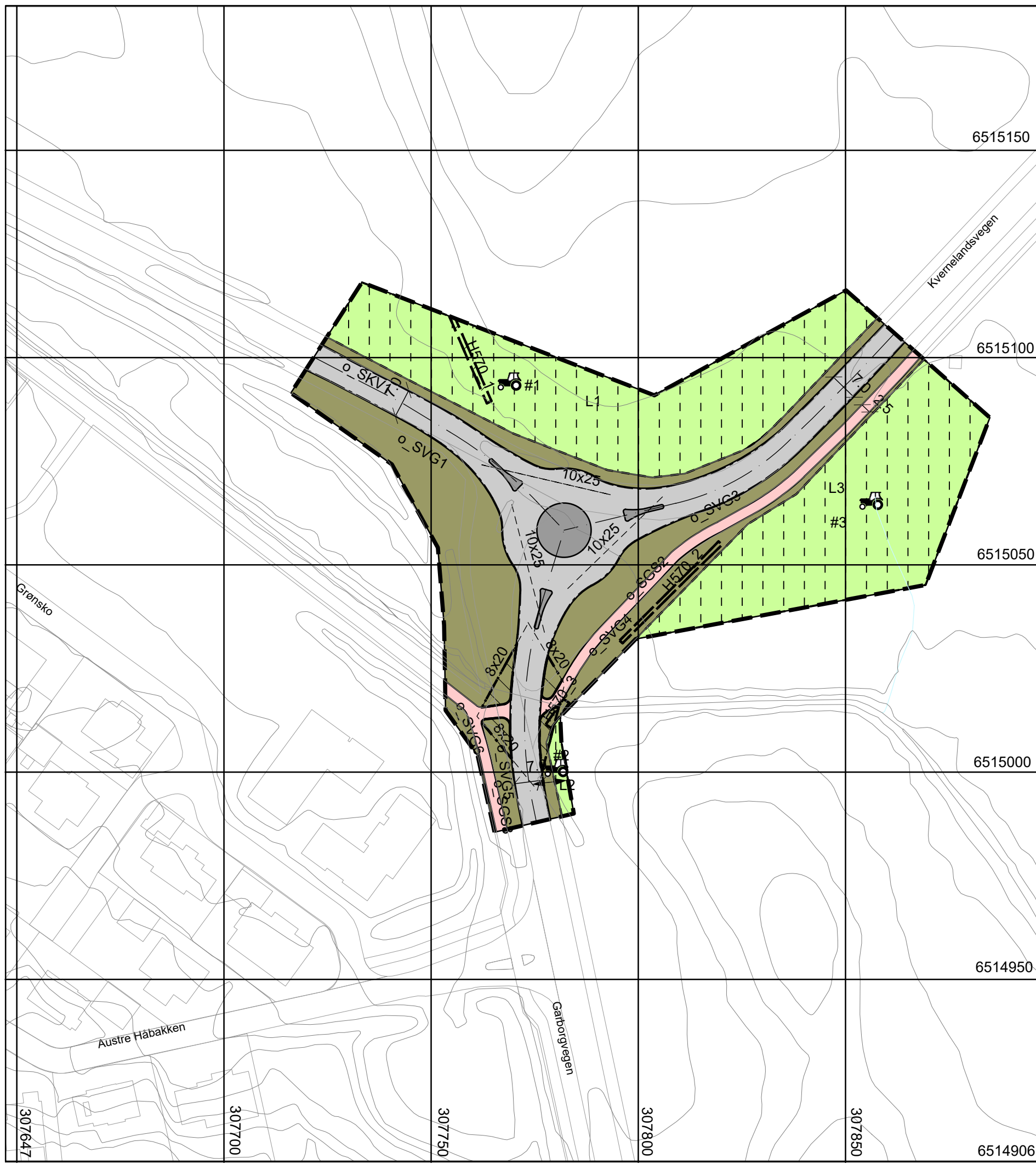
Time kommune

**Detaljregulering for
krysset fv 505 Garborgvegen x fv 506
Kvernelandsvegen**


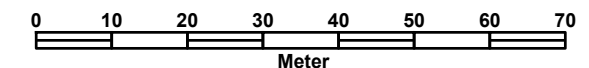
Plan nr.
0529.00
Plankart 1 av 1 (V2)

TEGNFORKLARING
PBL § 12-5 REGULERINGSFORMÅL

- | | |
|--|-------------------------|
| nr. 2 – SAMFERDSEL OG TEKN.INFRA | LINJESYMBOLER |
| Kjøreveg | Grense for sikringsoner |
| Gang-/sykkelveg | Grense for hensynsoner |
| Annen veggrunn - tekniske anlegg | Plangrense |
| Annen veggrunn - grøntareal | Grense for arealformål |
| nr. 5 – LANDBRUK | MidlByggAnleggGrense |
| tiltak for landbruk/gårdstilknyttet næring | Regulert senterlinje |
| HENSYNSSONER (12-6) | Frisiktlinje |
| Frisikt | Regulert kant kjørebane |
| Bevaring kulturmiljø | Måle- og avstandslinje |
| BESTEMMELSESONRÅDE (12-7) | A Påskrift |
| PblMidlByggAnleggOmråde | PUNKTSYMBOLER |
| | Avkjørsel |



Dato for grunnkart: 25.06.2021
Kordinatsystem: Euref 89/UTM 32
Ekvidistans: 1 meter
Høydegrunnlag: NN2000
Målestokk: 1: 1000 (A3)



SAKSBEHANDLING ETTER PLAN OG BYGNINGSLOVEN	dato	signatur
Varsel om regulering, frist:	24.07.2020	WN
		WN
Offentlig ettersyn i tidsrommet: 19.01.2021 – 02.03.2021		WN
Utval for lokal utvikling, vedtak 2. gang:	03.03.2021	WN
Kommunestyrets vedtak:	15.06.2021	WN

Dato: 14.01.2021

Planen er utarbeidet av: SWECO